
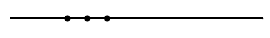
















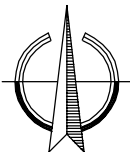


Územní plán Probuřov


VÝKRES ŠIRŠÍCH VZTAHŮ

LEGENDA:

-  HRANICE ŘEŠENÉHO ÚZEMÍ OBCE
-  HRANICE KATASTRÁLNÍHO ÚZEMÍ
-  PLOCHA KORIDORU - ZÁMĚRY V OBLASTI DOPRAVNÍ INFRASTRUKTURY Z AZÚR
-  PLOCHA KORIDORU - ZÁMĚRY V OBLASTI TECHNICKÉ INFRASTRUKTURY Z AZÚR
-  PLOCHA KORIDORU - ZÁMĚRY V OBLASTI TECHNICKÉ INFRASTRUKTURY
-  ROZVOJOVÁ OSA
-  SPECIFICKÁ OBLAST
-  ÚZEMNÍ REZERVA PRO DOPRAVU
-  NADREGIONÁLNÍ BIOCENTRUM
-  REGIONÁLNÍ BIOCENTRUM
-  LOKÁLNÍ BIOCENTRUM
-  NADREGIONÁLNÍ BIKORIDOR
-  REGIONÁLNÍ BIKORIDOR
-  LOKÁLNÍ BIKORIDOR
-  NATURA 200 - PTAČÍ OBLAST
-  OBEC S VYŠŠÍ OBČANSKOU VYBAVENOSTÍ
-  OBEC SE ZÁKLADNÍ OBČANSKOU VYBAVENOSTÍ
-  VAZBY K OBCÍM S VYŠŠÍ KATEGORIÍ VYBAVENOSTI



Územní plán Probuřov

ODŮVODNĚNÍ ÚZEMNÍHO PLÁNU		VÝKRES ŠIRŠÍCH VZTAHŮ	
PROJEKTOVÝ ATELIÉR AD s.r.o. ING. ARCH. JAROSLAV DANĚK			
HUSOVA 4, Č. BUDĚJOVICE, 370 01, TEL. 387 312 514, 605 277 998 www.atelierad.cz, atelierad@atelierad.cz, IČ 25194771, DIČ CZ25194771			
ZPRACOVATEL: ING. ARCH. JAROSLAV DANĚK		RAZÍTKA A PODPISY:	
KRESLIL: ING. JANA REMEŇOVÁ			
ČÍSLO ZAKÁZKY: 22_2020	ČÍSLO VÝKRESU: 6	ČÍSLO PARÉ: 1	
DATUM: LEDEN 2022			
MĚŘÍTKO: 1 : 50 000			

ZÁZNAM O ÚČINNOSTI

DATUM NABYTÍ ÚČINNOSTI	
POŘIZOVATEL	SPRÁVNÍ ORGÁN, KTERÝ ÚP VYDAL
OBECNÍ ÚŘAD PROBUŘOV Ing. Miroslav Sládek Oprávněná úřední osoba pořizovatele	ZASTUPITELSTVO OBCE PROBUŘOV
RAZÍTKO A PODPIS:	RAZÍTKO A PODPIS: