





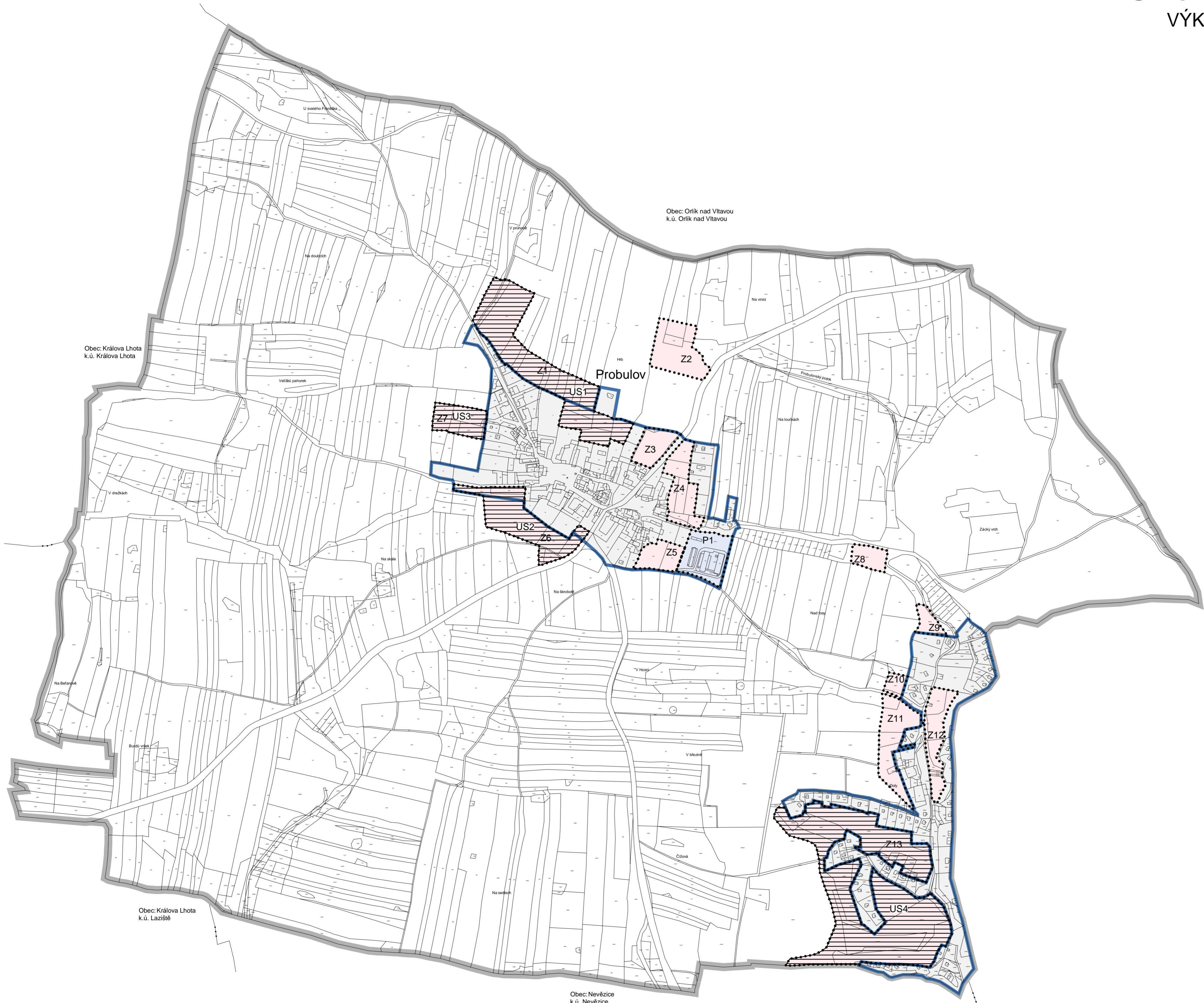



Územní plán Probulov

VÝKRES ZÁKLADNÍHO ČLENĚNÍ

LEGENDA:

	HRANICE ŘEŠENÉHO ÚZEMÍ
	HRANICE KATASTRÁLNÍHO ÚZEMÍ
	HRANICE ZASTAVĚNÉHO ÚZEMÍ
	Z1 ZASTAVITELNÉ PLOCHY
	P1 PLOCHY PŘESTAVBY
	US PLOCHY, VE KTERÝCH JE ROZHODOVÁNÍ O ZMĚNÁCH V ÚZEMÍ PODMÍNĚNO ZPRACOVÁNÍM ÚZEMNÍ STUDIE



Územní plán Probulov			
ÚZEMNÍ PLÁN	VÝKRES ZÁKLADNÍHO ČLENĚNÍ		
PROJEKTOVÝ ATELIÉR AD s.r.o. ING. ARCH. JAROSLAV DANĚK 		<small>RAZÍTKA A PODPISY:</small>	
<small>HUSOVA 4, Č. BUDĚJOVICE, 370 01, TEL. 387 312 514, 605 277 998 <small>www.atelierad.cz, atelierad@atelierad.cz, IČ 25194771, DIČ CZ25194771</small></small>			
<small>ZPRACOVATEL: ING. ARCH. JAROSLAV DANĚK</small>			
<small>KRESLIL: ING. JANA REMEŠOVÁ</small>			
<small>ČÍSLO ZAKÁZKY:</small> 22_2020	<small>ČÍSLO VÝKRESU:</small>	<small>ČÍSLO PARÉ:</small>	
<small>DATUM:</small> LEDEN 2022	1	1	
<small>MĚŘÍTKO:</small> 1 : 5 000			
ZÁZNAM O ÚČINNOSTI			
<small>DATUM NABYTÍ ÚČINNOSTI</small>		<small>SPRÁVNÍ ORGÁN, KTERÝ ÚP VYDAL</small>	
<small>POŘIZOVATEL</small>		<small>ZASTUPITELSTVO OBCE PROBULOV</small>	
<small>OBECNÍ ÚŘAD PROBULOV</small> <small>ING. MIROSLAV SLÁDEK</small> <small>Oprávněná úřední osoba pořizovatele</small> <small>RAZÍTKO A PODPIS:</small>		<small>RAZÍTKO A PODPIS:</small>	

