
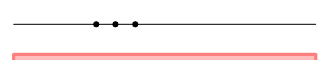



# Územní plán Probulov

## VÝKRES VEŘEJNĚ PROSPĚŠNÝCH STAVEB, OPATŘENÍ A ASANACÍ

### LEGENDA:

-  HRANICE ŘEŠENÉHO ÚZEMÍ
-  HRANICE KATASTRÁLNÍHO ÚZEMÍ
-  PLOCHY A KORIDORY S MOŽNOSTÍ VYVLASTNĚNÍ

### VEŘEJNĚ PROSPĚŠNÉ STAVBY TECHNICKÉ INFRASTRUKTURY

#### Technická infrastruktura - odkanalizování

VT1K Koridor pro odkanalizování sídla Probulov

VT2K Plocha pro ČOV Probulov

#### Technická infrastruktura - zásobování vodou

VT1V Koridor pro napojení sídla Probulov na vodovod VSJČ (v trase Sedlice - Mirovice)

#### Technická infrastruktura - elektroenergetika

VT1E Elektrické vedení VN 22 kV včetně trafostanice

VT2E Elektrické vedení VN 22 kV včetně trafostanice

### VEŘEJNĚ PROSPĚŠNÁ OPATŘENÍ:

#### Založení prvků územního systému ekologické stability


VU1LK Založení lokálního biokoridoru

VU2LK Založení lokálního biokoridoru

VU3LK Založení lokálního biokoridoru

VU4LB Založení lokálního biocentra



Územní plán Probulov		
ÚZEMNÍ PLÁN	VÝKRES VEŘEJNĚ PROSPĚŠNÝCH STAVEB, OPATŘENÍ A ASANACÍ	
<b>PROJEKTOVÝ ATELIÉR AD s.r.o.</b> ING. ARCH. JAROSLAV DANĚK 		RAZÍTKA A PODPISY:
HUSOVA 4, Č. BUDĚJOVICE, 370 01, TEL. 387 312 514, 605 277 998 www.atelierad.cz, atelierad@atelierad.cz, IČ 25194771, DIČ CZ25194771		
ZPRACOVATEL:	ING. ARCH. JAROSLAV DANĚK	
KRESLIL:	ING. JANA REMEŠOVÁ	
ČÍSLO ZAKÁZKY: 22_2020	ČÍSLO VÝKRESU:	ČÍSLO PARÉ:
DATUM: ČERVEN 2021	<b>3</b>	<b>1</b>
MĚŘÍTKO: 1 : 5 000		
ZÁZNAM O ÚČINNOSTI		
DATUM NABYTÍ ÚČINNOSTI		
POŘIZOVATEL	SPRÁVNÍ ORGÁN, KTERÝ ÚP VYDAL	
OBCENÍ ÚŘAD PROBULOV ING. MIROSLAV SLÁDEK Oprávněná úřední osoba pořizovatele	ZASTUPITELSTVO OBCE PROBULOV	
RAZÍTKO A PODPIS:	RAZÍTKO A PODPIS:	