





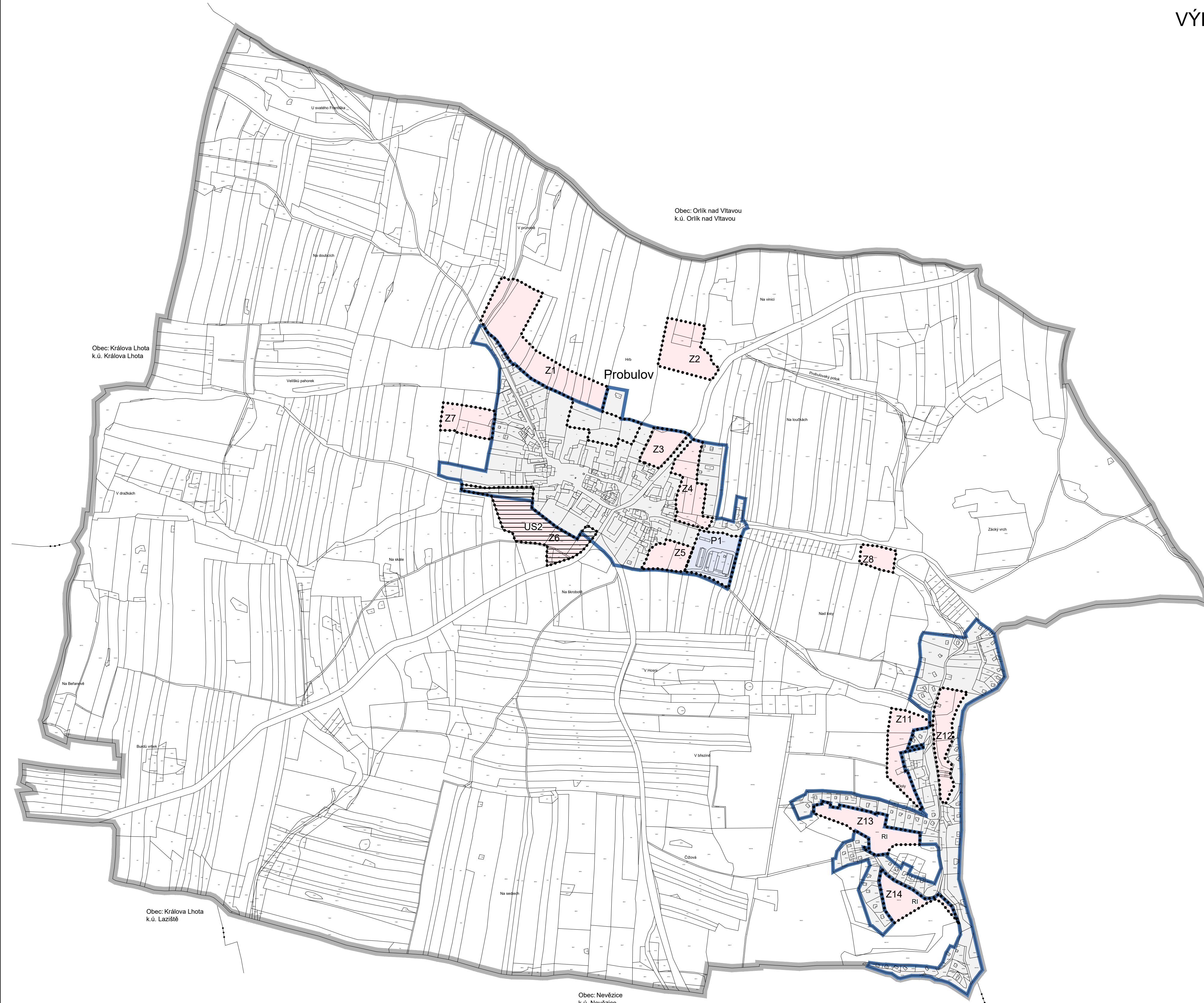



Územní plán Probulov

VÝKRES ZÁKLADNÍHO ČLENĚNÍ

LEGENDA:

	HRANICE ŘEŠENÉHO ÚZEMÍ
	HRANICE KATASTRÁLNÍHO ÚZEMÍ
	HRANICE ZASTAVĚNÉHO ÚZEMÍ
	Z1 ZASTAVITELNÉ PLOCHY
	P1 PLOCHY PŘESTAVBY
	US PLOCHY, VE KTERÝCH JE ROZHODOVÁNÍ O ZMĚNÁCH V ÚZEMÍ PODMÍNĚNO ZPRACOVÁNÍM ÚZEMNÍ STUDIE



Územní plán Probulov			
ÚZEMNÍ PLÁN		VÝKRES ZÁKLADNÍHO ČLENĚNÍ	
PROJEKTOVÝ ATELIÉR AD s.r.o. ING. ARCH. JAROSLAV DANĚK 			RAZÍTKA A PODPISY:
<small>HUSOVA 4, Č. BUDĚJOVICE, 370 01, TEL. 387 312 514, 605 277 998 www.atelierad.cz, atelierad@atelierad.cz, IČ 25194771, DIČ CZ25194771</small>			
ZPRACOVATEL: ING. ARCH. JAROSLAV DANĚK			
KRESLIL: ING. JANA REMEŇOVÁ			
ČÍSLO ZAKÁZKY: 22_2020	ČÍSLO VÝKRESU:	ČÍSLO PARÉ:	
DATUM: BŘEZEN 2022	1	1	
MĚŘÍTKO: 1 : 5 000			
ZÁZNAM O ÚČINNOSTI			
DATUM NABYTÍ ÚČINNOSTI			
POŘIZOVATEL:	SPRÁVNÍ ORGÁN, KTERÝ ÚP VYDAL:		
OBECNÍ ÚŘAD PROBULOV ING. MIROSLAV SLÁDEK Oprávněná úřední osoba pořizovatele	ZASTUPITELSTVO OBCE PROBULOV		
RAZÍTKO A PODPIS:	RAZÍTKO A PODPIS:		

