



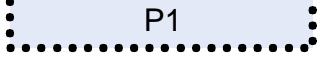

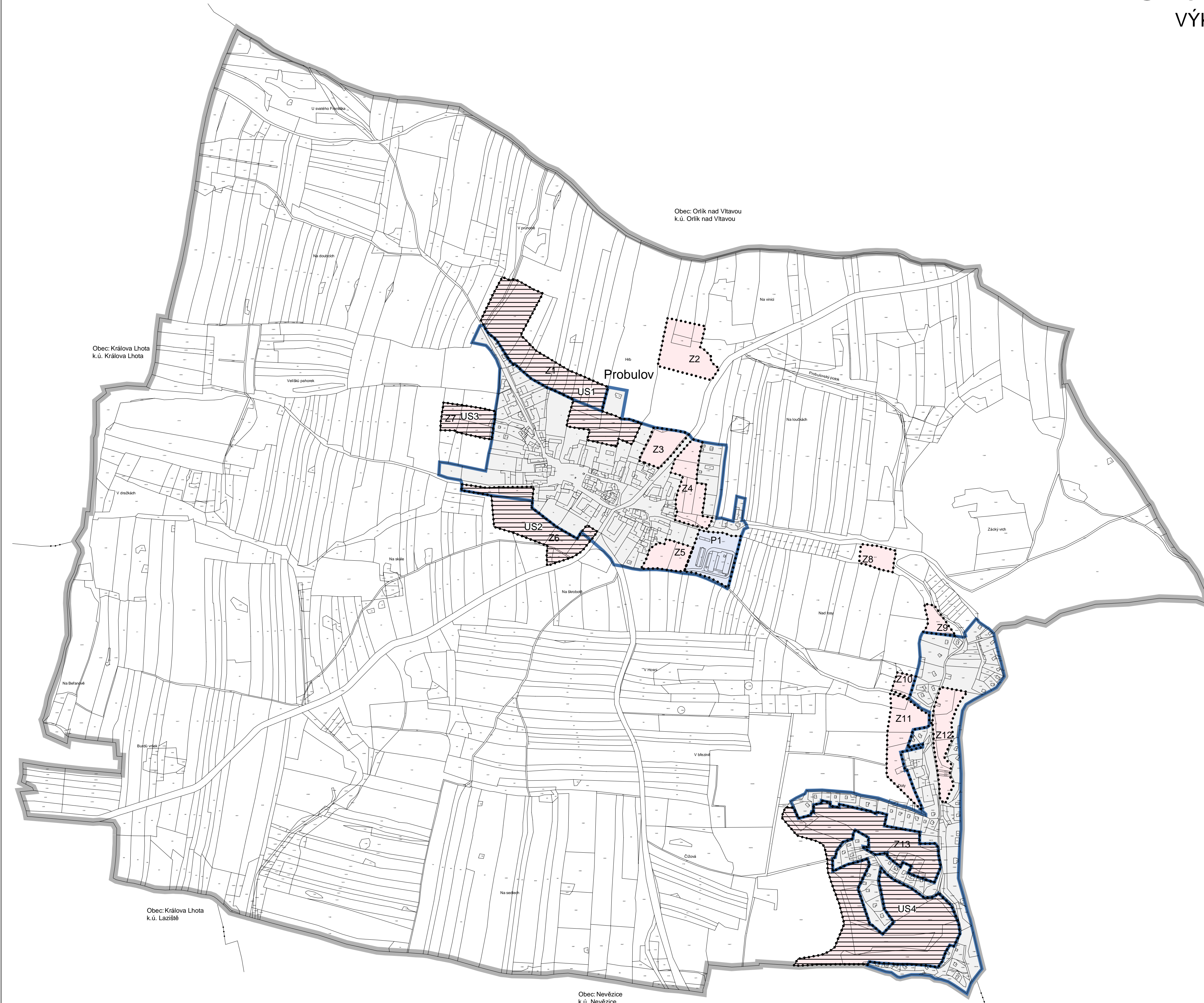


Územní plán Probulov

VÝKRES ZÁKLADNÍHO ČLENĚNÍ

LEGENDA:

-  HRANICE ŘEŠENÉHO ÚZEMÍ
 -  HRANICE KATASTRÁLNÍHO ÚZEMÍ
 -  HRANICE ZASTAVĚNÉHO ÚZEMÍ
 -  Z1 ZASTAVITELNÉ PLOCHY
 -  P1 PLOCHY PŘESTAVBY
 -  US ZPRACOVÁNÍM ÚZEMNÍ STUDIE
- PLOCHY, VE KTERÝCH JE ROZHODOVÁNÍ O ZMĚNÁCH V ÚZEMÍ PODMÍNĚNO



Územní plán Probulov			
ÚZEMNÍ PLÁN	VÝKRES ZÁKLADNÍHO ČLENĚNÍ		
PROJEKTOVÝ ATELIÉR AD s.r.o. ING. ARCH. JAROSLAV DANĚK			
HUSOVA 4, Č. BUDĚJOVICE, 370 01, TEL. 387 312 514, 605 277 998 www.atelierad.cz, atelierad@atelierad.cz, IČ 25194771, DIČ CZ25194771			
ZPRACOVATEL: ING. ARCH. JAROSLAV DANĚK			
KRESLIL: ING. JANA REMEŇOVÁ			
ČÍSLO ZAKÁZKY: 22_2020	ČÍSLO VÝKRESU:	ČÍSLO PARÉ:	
DATUM: ČERVEN 2021	1	1	
MĚŘÍTKO: 1 : 5 000			
ZÁZNAM O ÚČINNOSTI			
DATUM NABYTÍ ÚČINNOSTI		SPRÁVNÍ ORGÁN, KTERÝ ÚP VYDAL	
POŘIZOVATEL		ZASTUPITELSTVO OBCE PROBULOV	
OBCENÍ ÚŘAD PROBULOV ING. MIROSLAV SLÁDEK Oprávněná úřední osoba pořizovatele		RAZÍTKO A PODPIS:	
RAZÍTKO A PODPIS:		RAZÍTKO A PODPIS:	

