




Územní plán Probulov

VÝKRES VEŘEJNĚ PROSPĚŠNÝCH STAVEB, OPATŘENÍ A ASANACÍ

LEGENDA:

-  HRANICE ŘEŠENÉHO ÚZEMÍ
-  HRANICE KATASTRÁLNÍHO ÚZEMÍ
-  PLOCHY A KORIDORY S MOŽNOSTÍ VYVLASTNĚNÍ

VEŘEJNĚ PROSPĚŠNÉ STAVBY TECHNICKÉ INFRASTRUKTURY:

Technická infrastruktura - odkanalizování

VT1K Koridor pro odkanalizování sídla Probulov

VT2K Plocha pro ČOV Probulov

Technická infrastruktura - zásobování vodou

VT1V Koridor pro napojení sídla Probulov na vodovod VSJČ (v trase Sedlice - Mirovice)

Technická infrastruktura - elektroenergetika

VT1E Elektrické vedení VN 22 kV včetně trafostanice

VT2E Elektrické vedení VN 22 kV včetně trafostanice

VEŘEJNĚ PROSPĚŠNÁ OPATŘENÍ:

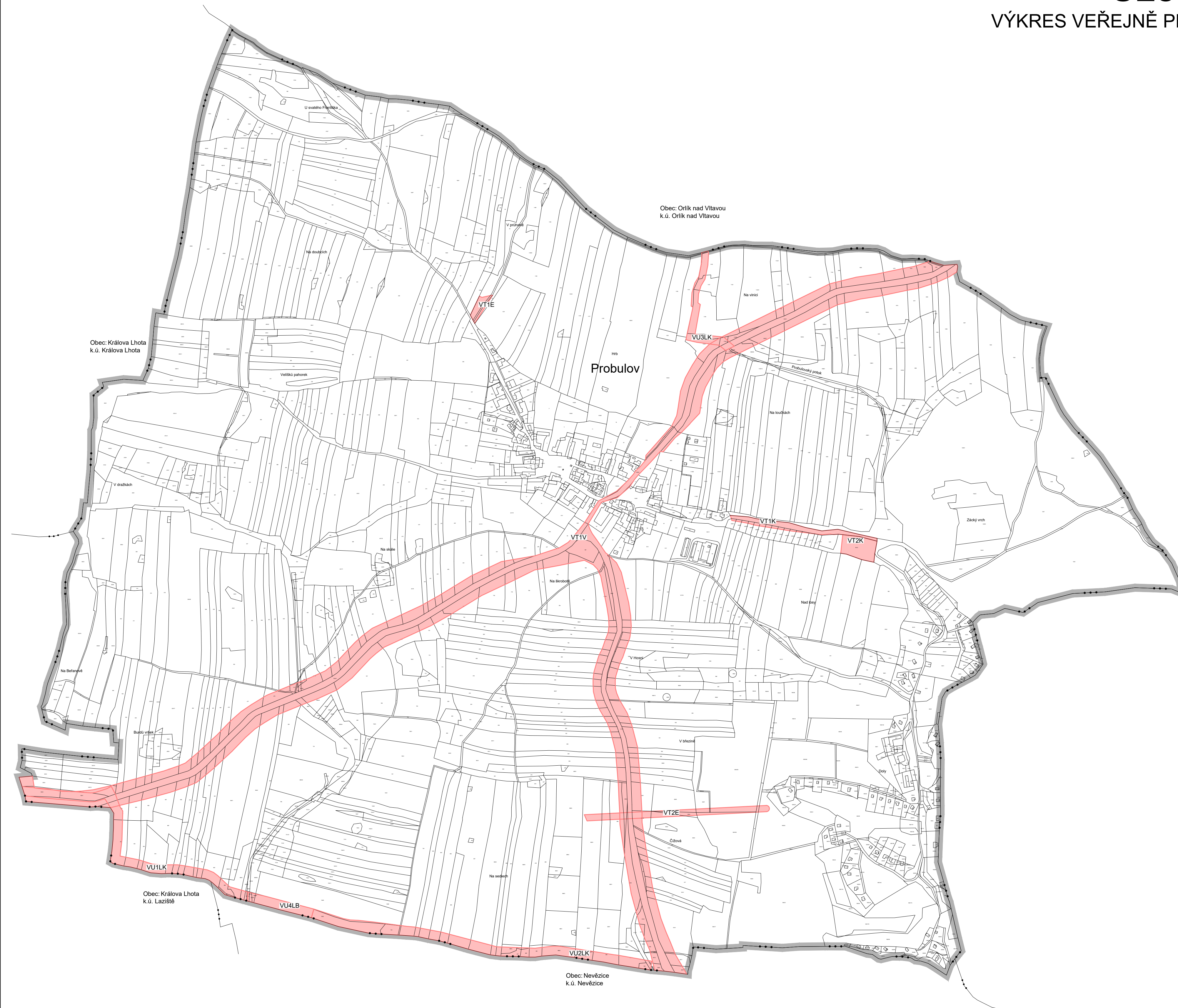
Založení prvků územního systému ekologické stability

VU1LK Založení lokálního biokoridoru

VU2LK Založení lokálního biokoridoru

VU3LK Založení lokálního biokoridoru

VU4LB Založení lokálního biocentra



Územní plán Probulov			
ÚZEMNÍ PLÁN	VÝKRES VEŘEJNĚ PROSPĚŠNÝCH STAVEB, OPATŘENÍ A ASANACÍ		
PROJEKTOVÝ ATELIÉR AD s.r.o. ING. ARCH. JAROSLAV DANĚK 			RAZÍTKA A PODPISY:
HUSOVA 4, Č. BUDĚJOVICE, 370 01, TEL. 387 312 514, 605 277 998 www.atelierad.cz, atelierad@atelierad.cz, IČ 25194771, DIČ CZ25194771			
ZPRACOVATEL: ING. ARCH. JAROSLAV DANĚK			
KRESLIL: ING. JANA REMEŇOVÁ			
ČÍSLO ZAKÁZKY: 22_2020	ČÍSLO VÝKRESU:	ČÍSLO PARÉ:	
DATUM: BŘEZEN 2022	3	1	
MĚŘÍTKO: 1 : 5 000			
ZÁZNAM O ÚČINNOSTI			
DATUM NABYTÍ ÚČINNOSTI			
POŘIZOVATEL:	SPRÁVNÍ ORGÁN, KTERÝ ÚP VYDAL		
OBECNÍ ÚŘAD PROBULOV ING. MIROSLAV SLÁDEK Oprávněná úřední osoba pořizovatele	ZASTUPITELSTVO OBCE PROBULOV		
RAZÍTKO A PODPIS:	RAZÍTKO A PODPIS:		