
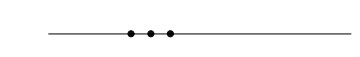



Územní plán Probulov

VÝKRES VEŘEJNĚ PROSPĚŠNÝCH STAVEB, OPATŘENÍ A ASANACÍ

LEGENDA:

-  HRANICE ŘEŠENÉHO ÚZEMÍ
-  HRANICE KATASTRÁLNÍHO ÚZEMÍ
-  PLOCHY A KORIDORY S MOŽNOSTÍ VYVLASTNĚNÍ

VEŘEJNĚ PROSPĚŠNÉ STAVBY TECHNICKÉ INFRASTRUKTURY:

Technická infrastruktura - odkanalizování

- VT1K Koridor pro odkanalizování sídla Probulov
- VT2K Plocha pro ČOV Probulov

Technická infrastruktura - zásobování vodou

- VT1V Koridor pro napojení sídla Probulov na vodovod VSJČ (v trase Sedlice - Mirovice)

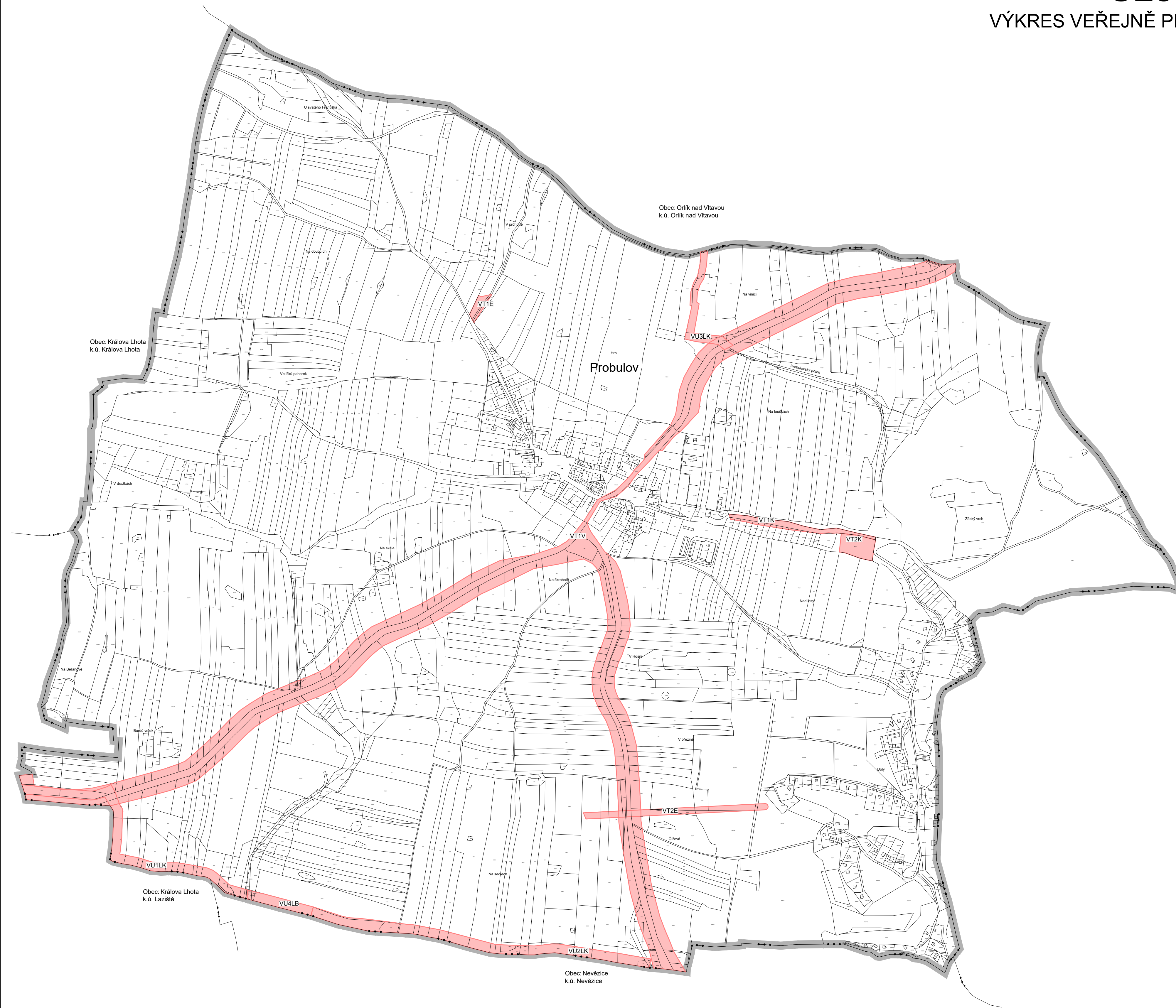
Technická infrastruktura - elektroenergetika

- VT1E Elektrické vedení VN 22 kV včetně trafostanice
- VT2E Elektrické vedení VN 22 kV včetně trafostanice

VEŘEJNĚ PROSPĚŠNÁ OPATŘENÍ:

Založení prvků územního systému ekologické stability

- VU1LK Založení lokálního biokoridoru
- VU2LK Založení lokálního biokoridoru
- VU3LK Založení lokálního biokoridoru
- VU4LB Založení lokálního biocentra



Územní plán Probulov			
ÚZEMNÍ PLÁN	VÝKRES VEŘEJNĚ PROSPĚŠNÝCH STAVEB, OPATŘENÍ A ASANACÍ		
PROJEKTOVÝ ATELIÉR AD s.r.o. ING. ARCH. JAROSLAV DANĚK			
HUSOVA 4, Č. BUDĚJOVICE, 370 01, TEL. 387 312 514, 605 277 998 www.atelierad.cz, atelierad@atelierad.cz, IČ 25194771, DIČ CZ25194771			
ZPRACOVATEL: ING. ARCH. JAROSLAV DANĚK			
KRESLIL: ING. JANA REMEŇOVÁ			
ČÍSLO ZAKÁZKY: 22_2020	ČÍSLO VÝKRESU:	ČÍSLO PARÉ:	
DATUM: BŘEZEN 2022	3	1	
MĚŘÍTKO: 1 : 5 000			
ZÁZNAM O ÚČINNOSTI			
DATUM NABYTÍ ÚČINNOSTI			
POŘIZOVATEL:	SPRÁVNÍ ORGÁN, KTERÝ ÚP VYDAL:		
OBCENÍ ÚŘAD PROBULOV ING. MIROSLAV SLÁDEK Oprávněná úřední osoba pořizovatele	ZASTUPITELSTVO OBCE PROBULOV		
RAZÍTKO A PODPIS:	RAZÍTKO A PODPIS:		