
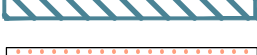




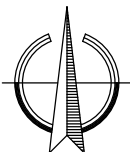


Územní plán Probuřov

VÝKRES ŠIRŠÍCH VZTAHŮ

LEGENDA:

-  HRANICE ŘEŠENÉHO ÚZEMÍ OBCE
-  HRANICE KATASTRÁLNÍHO ÚZEMÍ
-  PLOCHA KORIDORU - ZÁMĚRY V OBLASTI DOPRAVNÍ INFRASTRUKTURY Z AZŮR
-  PLOCHA KORIDORU - ZÁMĚRY V OBLASTI TECHNICKÉ INFRASTRUKTURY Z AZŮR
-  ROZVOJOVÁ OSA
-  SPECIFICKÁ OBLAST
-  ÚZEMNÍ REZERVA PRO DOPRAVU
-  ÚZEMNÍ REZERVA PRO VODOVOD
-  NADREGIONÁLNÍ BIOCENTRUM
-  REGIONÁLNÍ BIOCENTRUM
-  NADREGIONÁLNÍ BIKORIDOR
-  REGIONÁLNÍ BIKORIDOR
-  NATURA 200 - PTAČÍ OBLAST
-  OBEC S VYŠŠÍ OBČANSKOU VYBAVENOSTÍ
-  OBEC SE ZÁKLADNÍ OBČANSKOU VYBAVENOSTÍ
-  VAZBY K OBČM S VYŠŠÍ KATEGORIÍ VYBAVENOSTI



Územní plán Probuřov

ODŮVODNĚNÍ ÚZEMNÍHO PLÁNU		VÝKRES ŠIRŠÍCH VZTAHŮ	
PROJEKTOVÝ ATELIÉR AD s.r.o. ING. ARCH. JAROSLAV DANĚK 		RAZÍTKA A PODPISY:	
HUSOVA 4, Č. BUDĚJOVICE, 370 01, TEL. 387 312 514, 605 277 998 www.atelierad.cz, atelierad@atelierad.cz, IČ 25194771, DIČ CZ25194771			
ZPRACOVATEL: ING. ARCH. JAROSLAV DANĚK			
KRESLIL: ING. ARCH. DOMINIK DANĚK			
ČÍSLO ZAKÁZKY: 22_2020	ČÍSLO VÝKRESU: 6	ČÍSLO PARÉ: 1	
DATUM: ZÁŘÍ 2025	MĚŘÍTKO: 1 : 50 000		

ZÁZNAM O ÚČINNOSTI

DATUM NABYTÍ ÚČINNOSTI	SPRÁVNÍ ORGÁN, KTERÝ ÚP VYDAL
POŘIZOVATEL	ZASTUPITELSTVO OBCE PROBUŘOV
OBECNÍ ÚŘAD PROBUŘOV Ing. Miroslav Sládek Oprávněná úřední osoba pořizovatele	RAZÍTKO A PODPIS:
RAZÍTKO A PODPIS:	